














LEGENDA

	stav registra CKN
	vjazd na pozemok
	polohopis
	drôtený, kovový plot
	elek. vedenie - nadzemné
	podrobný výškový bod
	ihličnatý strom
	ovocný strom
	drevený stĺp
	uzáver
	záhrada
<i>d</i>	dvor + ost. stav. plocha
<i>#</i>	cesta + komunikácia
	budova murovaná



M = 1 : 200

Protokol určenia súradníc bodov metódou GPS v S-JTSK


Typ použitej metódy - RTK

označenie prijímačov	Leica GS07 Captivate, RTK GNSS rover
názov prijímača	Leica GPS GS07 + CS20 LTE Disto
typ antény	GS07 RTK GNSS Smart antény prijímač
výrobné číslo	1861221, 2480071
Údaje o umiestnení referenčnej stanice	
Služba SKPOS GNSS_CM_3.0 vo formáte RTK (RTCM 3.0)	
Meranie bolo vykonané dňa: 20.09.2021	

SÚRADNICOVÝ SYSTÉM	:	S-JTSK
VÝLKOVÝ SYSTÉM	:	Balt po vyrovnaní
TRIEDA PRESNOSTI MAPOVANIA	:	3
MAPA VYKAZUJE STAV KU DŇU	:	20.09.2021

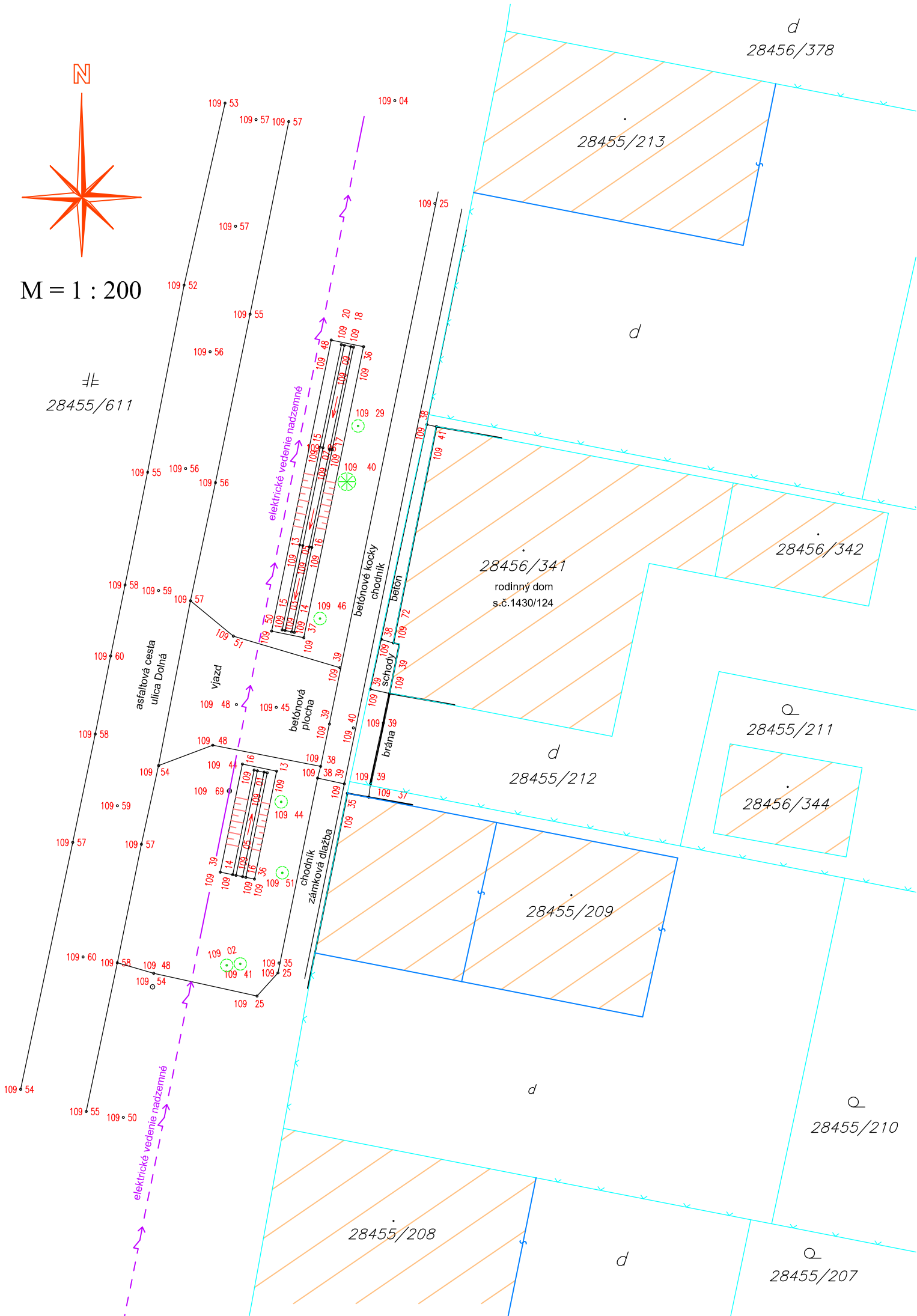
Náležitosťami a presnosťou zodpovedá predpisom

Meral:	<i>Vörös Attila</i>	Kontroloval:	<i>Ing. Moravcsiková Veronika</i>	(0)905 779 657 vattigeo@gmail.com www.vattigeo.sk	 Vörös Attila - geodet Povodňová 529, Zlatná na Ostrove IČO: 44 538 359
Spracoval:	<i>Vörös Attila</i>	Ved. strediska.:	<i>Vörös Attila</i>		
Názov zákazky:	<i>Podklady pre projekciu Kolárovo - ul. Dolná</i>			Zák. č.	<i>44 538 323 - 18/2021</i>
				Arch. č.	<i>323/2021</i>
				Formát	<i>2 x A4</i>
				Dátum	<i>20.09.2021</i>
ČasŤ:	<i>Polohopis a výškopis - Geodetické zameranie pre projekčné práce</i>				
Príloha:	<i>Meranie bolo vykonané na pozemku p.č.28455/611 a blízke okolie v katastrálnom území Kolárovo</i>	Mierka	<i>1:200</i>	Súprava	<i>1</i>
				Príloha	<i>1/1</i>



M = 1 : 200

28455/611



d
28456/378

28455/213

d

28456/342

28456/341
rodinný dom
s.č.1430/124

Q
28455/211

d
28455/212

28456/344

28455/209

Q
28455/210

28455/208

Q
28455/207

d